







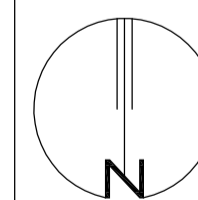


RED DE ALUMBRADO PUBLICO

-  CANALIZACIONES
-  BASE DE CIMENTACIÓN PARA CENTRO DE MANDO (DIMENSIONES A DEFINIR EN OBRA)
-  ARQUETA DE REGISTRO DE 60 x 60 cm.
-  ARQUETA DE REGISTRO DE 40 x 40 cm.
-  BASE DE CIMENTACIÓN PARA COLUMNA DE 11 m.
-  BASE DE CIMENTACIÓN PARA COLUMNA DE 6 m.
-  BASE DE CIMENTACIÓN PARA SEMÁFORO
-  ASTIGI DOBLE (250 + 70 w) 12 m.
-  ASTIGI SIMPLE (250 w) 12 m.
-  ORBITER MAXI (150 w) 4 m.



PROYECTO
EGISTASMOA

**4ª MODIFICACION
DEL PLAN PARCIAL DE ORDENACION URBANA
DEL SECTOR Nº-14 "OLARAN" SALBURUA.
(VITORIA-GASTEIZ)**

PLANO
PLANUA

ESQUEMA RED DE ALUMBRADO PUBLICO

ESCALA
ESKALA

1/2000

FECHA
DATA

ENERO 2012

EQUIPO REDACTOR
IDAZLARI-TALDEA

LUIS LÓPEZ DE ARMENTIA ORBE (ARQUITECTO DIRECTOR)
FERNANDO BAJO MARTÍNEZ DE MURGÚJA (ARQUITECTO URBANISTA)